





## Übersicht historische Luftbilder Jahrgang: 1951

### Legende

-  Befliegung im September und Oktober 1951
-  Gitter der deutschen Grundkarte (DGK)
-  Kreisgrenze
-  Gemeindegrenzen

5642	5842	6042	6242	6442	6642	6842	7042	7242	7442	7642	7842	8042	8242	8442	8642	8842	9042	9242	9442	9642	9842	0042
5640	5840	6040	6240	6440	6640	6840	7040	7240	7440	7640	7840	8040	8240	8440	8640	8840	9040	9240	9440	9640	9840	0040
5638	5838	6038	6238	6438	6638	6838	7038	7238	7438	7638	7838	8038	8238	8438	8638	8838	9038	9238	9438	9638	9838	0038
5636	5836	6036	6236	6436	6636	6836	7036	7236	7436	7636	7836	8036	8236	8436	8636	8836	9036	9236	9436	9636	9836	0036
5634	5834	6034	6234	6434	6634	6834	7034	7234	7434	7634	7834	8034	8234	8434	8634	8834	9034	9234	9434	9634	9834	0034
5632	5832	6032	6232	6432	6632	6832	7032	7232	7432	7632	7832	8032	8232	8432	8632	8832	9032	9232	9432	9632	9832	0032
5630	5830	6030	6230	6430	6630	6830	7030	7230	7430	7630	7830	8030	8230	8430	8630	8830	9030	9230	9430	9630	9830	0030
5628	5828	6028	6228	6428	6628	6828	7028	7228	7428	7628	7828	8028	8228	8428	8628	8828	9028	9228	9428	9628	9828	0028
5626	5826	6026	6226	6426	6626	6826	7026	7226	7426	7626	7826	8026	8226	8426	8626	8826	9026	9226	9426	9626	9826	0026
5624	5824	6024	6224	6424	6624	6824	7024	7224	7424	7624	7824	8024	8224	8424	8624	8824	9024	9224	9424	9624	9824	0024
5622	5822	6022	6222	6422	6622	6822	7022	7222	7422	7622	7822	8022	8222	8422	8622	8822	9022	9222	9422	9622	9822	0022
5620	5820	6020	6220	6420	6620	6820	7020	7220	7420	7620	7820	8020	8220	8420	8620	8820	9020	9220	9420	9620	9820	0020
5618	5818	6018	6218	6418	6618	6818	7018	7218	7418	7618	7818	8018	8218	8418	8618	8818	9018	9218	9418	9618	9818	0018
5616	5816	6016	6216	6416	6616	6816	7016	7216	7416	7616	7816	8016	8216	8416	8616	8816	9016	9216	9416	9616	9816	0016
5614	5814	6014	6214	6414	6614	6814	7014	7214	7414	7614	7814	8014	8214	8414	8614	8814	9014	9214	9414	9614	9814	0014
5612	5812	6012	6212	6412	6612	6812	7012	7212	7412	7612	7812	8012	8212	8412	8612	8812	9012	9212	9412	9612	9812	0012
5610	5810	6010	6210	6410	6610	6810	7010	7210	7410	7610	7810	8010	8210	8410	8610	8810	9010	9210	9410	9610	9810	0010
5608	5808	6008	6208	6408	6608	6808	7008	7208	7408	7608	7808	8008	8208	8408	8608	8808	9008	9208	9408	9608	9808	0008
5606	5806	6006	6206	6406	6606	6806	7006	7206	7406	7606	7806	8006	8206	8406	8606	8806	9006	9206	9406	9606	9806	0006
5604	5804	6004	6204	6404	6604	6804	7004	7204	7404	7604	7804	8004	8204	8404	8604	8804	9004	9204	9404	9604	9804	0004

© Kreis Recklinghausen / Fachdienst Kataster und Geoinformation

© Datenlizenz Deutschland Namensnennung 2.0  
(<https://www.govdata.de/dl-de/by-2-0>):  
Geobasis NRW, Bezeichnung des Urhebers  
(Hansa Luftbild AG), des Eigentümers  
(Landesarchiv NRW) sowie des Bestandes (RW 0230)

Stand: Mai 2024